

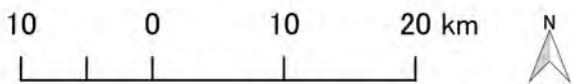
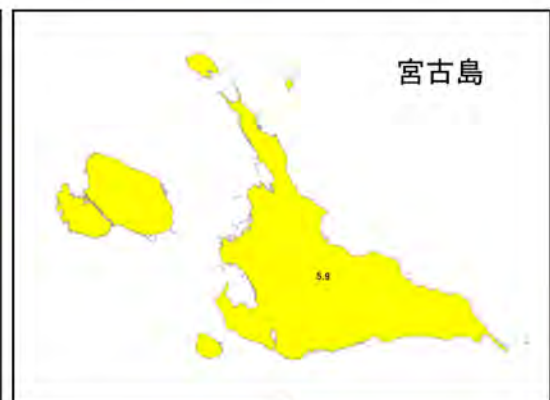
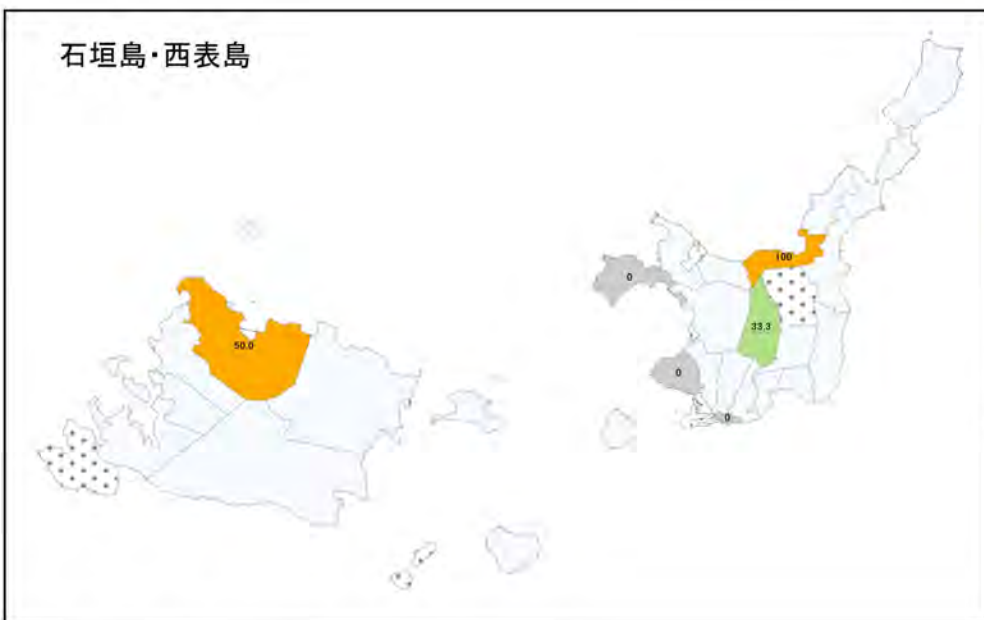
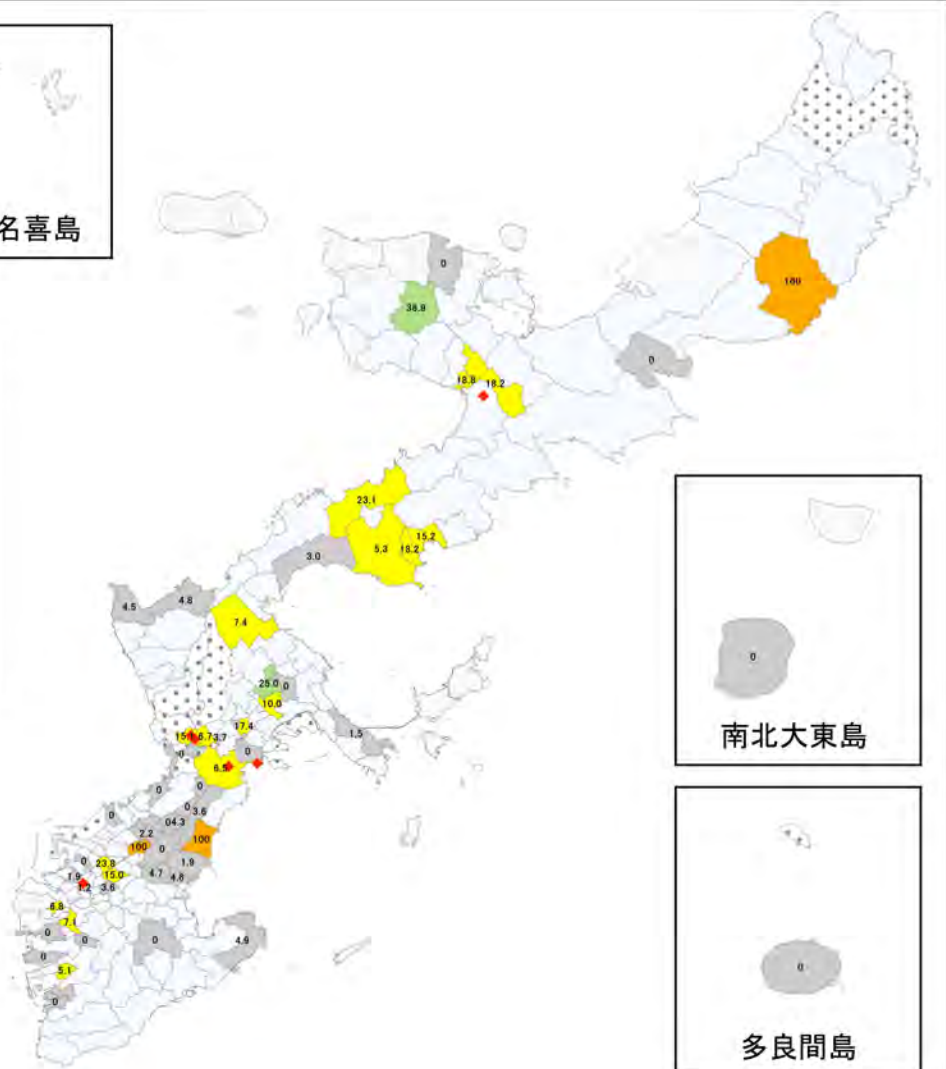
凡例

回答数

- 0
- 1以上 - 10未満
- 10以上 - 50 未満
- 50以上
- 回答なし
- その他の区域(校区の設定なし)

この図は以下の出典を参考に作成しています。  
 1. 国土交通省, 国土数値情報  
 (平成30年度行政区域データ, 平成28年度小学校区域データ)  
 <<http://nlftp.mlit.go.jp/ksj/>>  
 2. 沖縄県, 生物多様性地域戦略事業。

小学校アンケート調査(回答者数)



学区ごとに見つけた生き物を集計し、参加者の数で割って見つけた割合(確認率)を計算しました。見つけた割合を、凡例にある区分で色分けしています。

この図は以下の出典を参考に作成しています。  
 1. 国土交通省, 国土数値情報 (平成30年度行政区域データ, 平成28年度小学校区域データ) <<http://nlftp.mlit.go.jp/ksj/>>  
 2. 沖縄県, 生物多様性地域戦略事業。

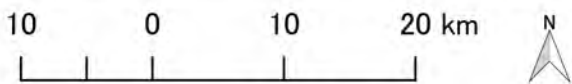
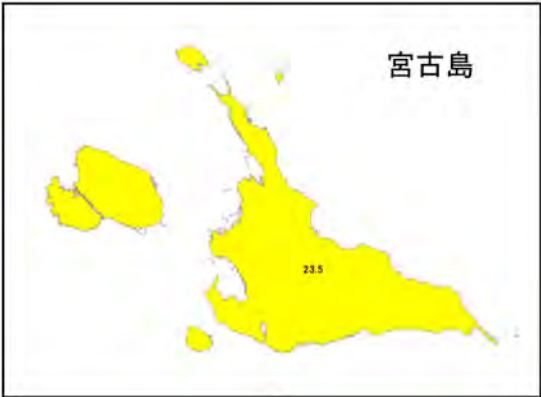
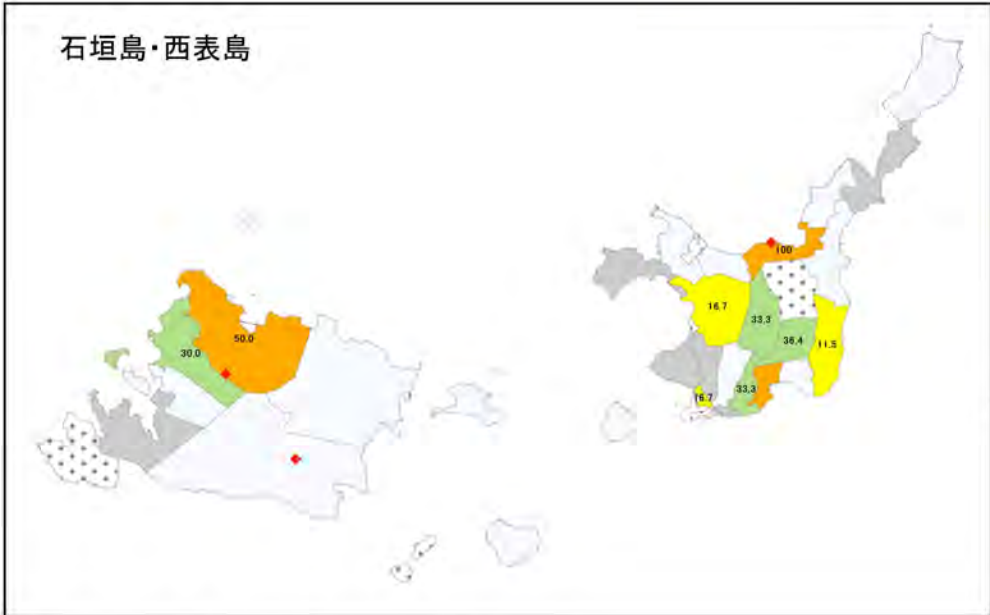
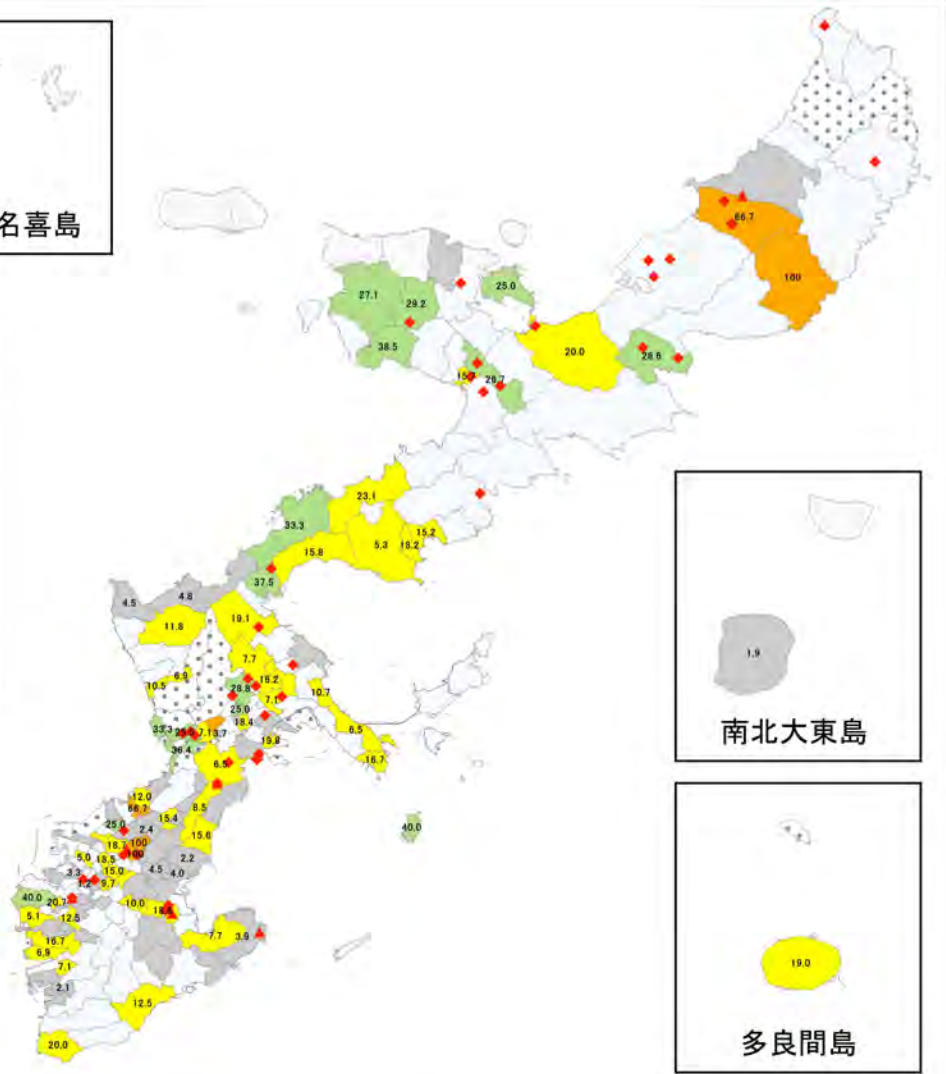
小学校アンケート調査(アオカナヘビ類)

凡例

確認率

- 回答なし
- 0%以上5%未満
- 5%以上25%未満
- 25%以上50%未満
- 50%以上
- その他の区域(校区の設定無し)

- フォトコンテスト
- 生き物情報



学区ごとに見つけた生き物を集計し、参加者の数で割って見つけた割合(確認率)を計算しました。見つけた割合を、凡例にある区分で色分けしています。

- この図は以下の出典を参考に作成しています。
- 国土交通省, 国土数値情報 (平成30年度行政区域データ, 平成28年度小学校区域データ) <<http://nlftp.mlit.go.jp/ksj/>>
  - 沖縄県, 生物多様性地域戦略事業。

凡例

- 確認率
- 回答なし
  - 0%以上5%未満
  - 5%以上25%未満
  - 25%以上50%未満
  - 50%以上
  - その他の区域(校区の設定無し)
- ◆ フォトコンテスト  
▲ 生き物情報



久米島・渡名喜島

伊是名島・伊平屋島

南北大東島


多良間島

石垣島・西表島

宮古島

与那国島

波照間島



学区ごとに見つけた生き物を集計し、参加者の数で割って見つけた割合(確認率)を計算しました。  
見つけた割合を、凡例にある区分で色分けしています。

- この図は以下の出典を参考に作成しています。
- 国土交通省, 国土数値情報  
(平成30年度行政区域データ, 平成28年度小学校区域データ)  
<<http://nlftp.mlit.go.jp/ksj/>>
  - 沖縄県, 生物多様性地域戦略事業。

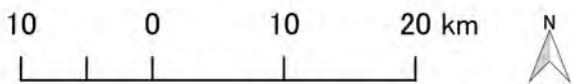
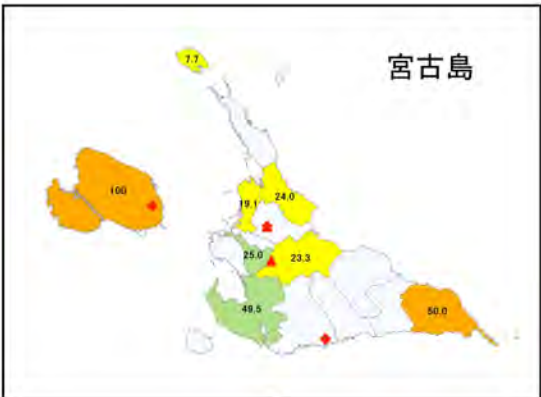
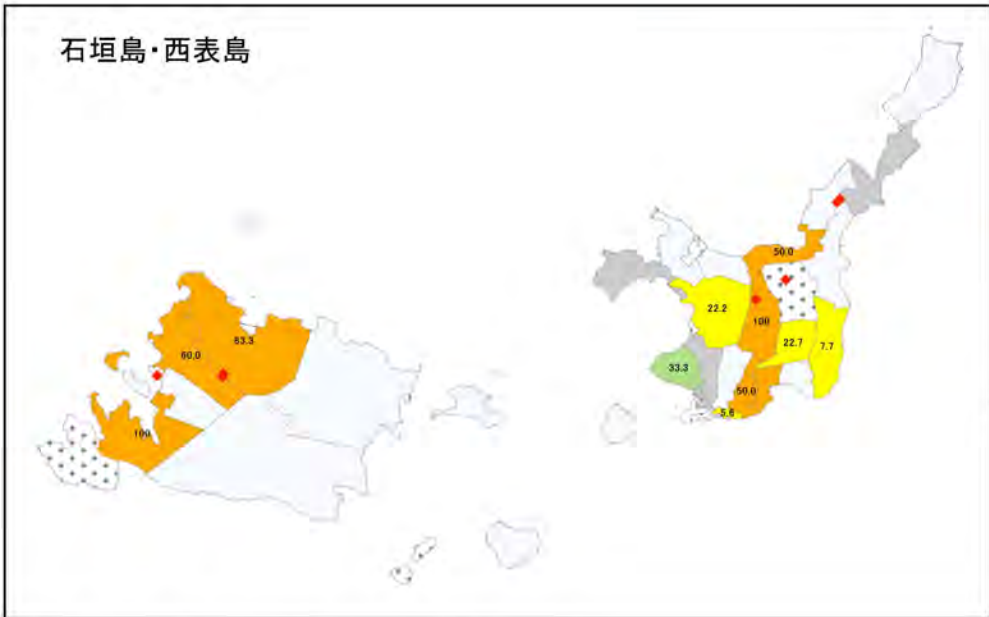
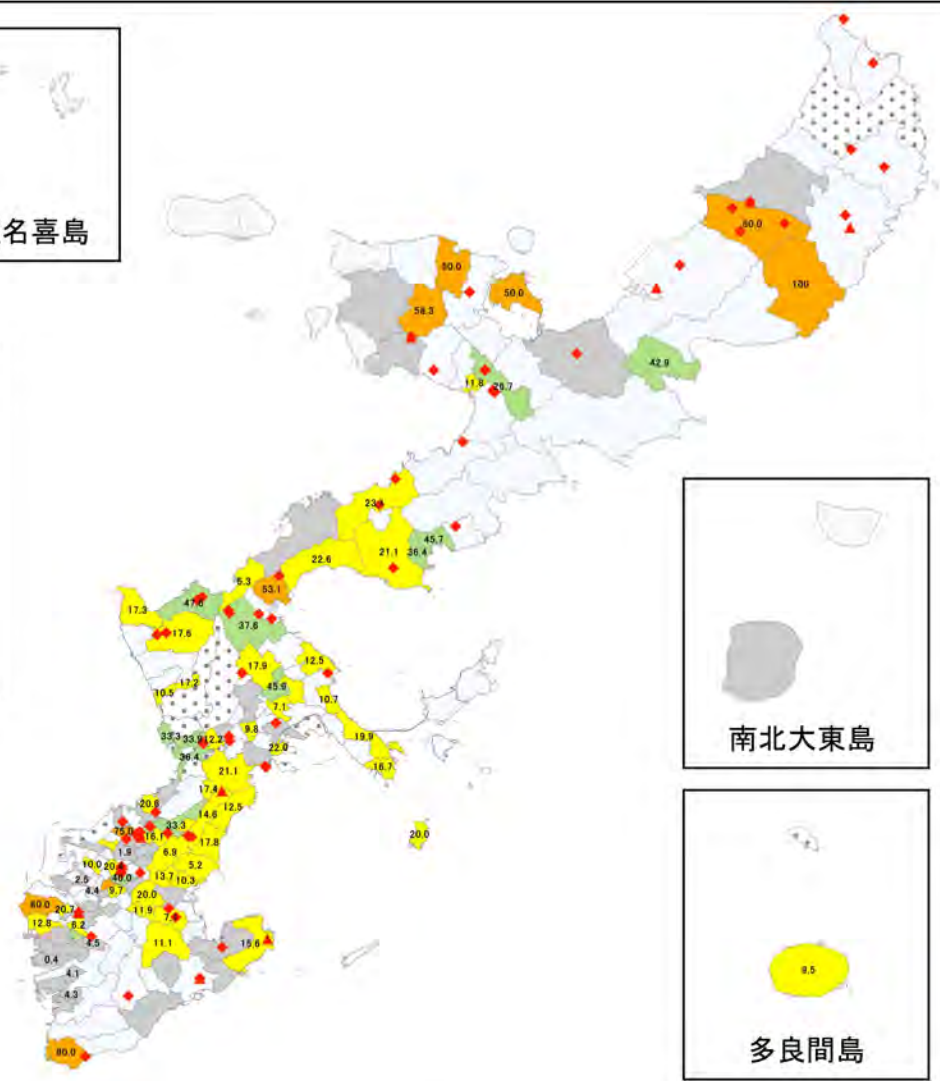

### 小学校アンケート調査(キノボリトカゲ類)

#### 凡例

#### 確認率



- ◆ フォトコンテスト
- ▲ 生き物情報

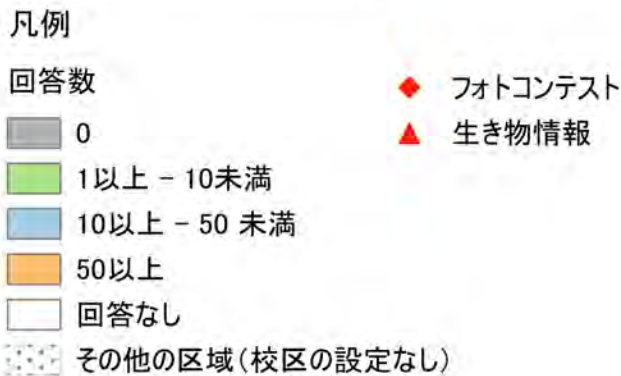
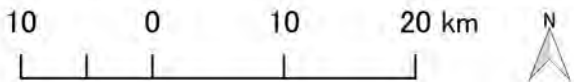
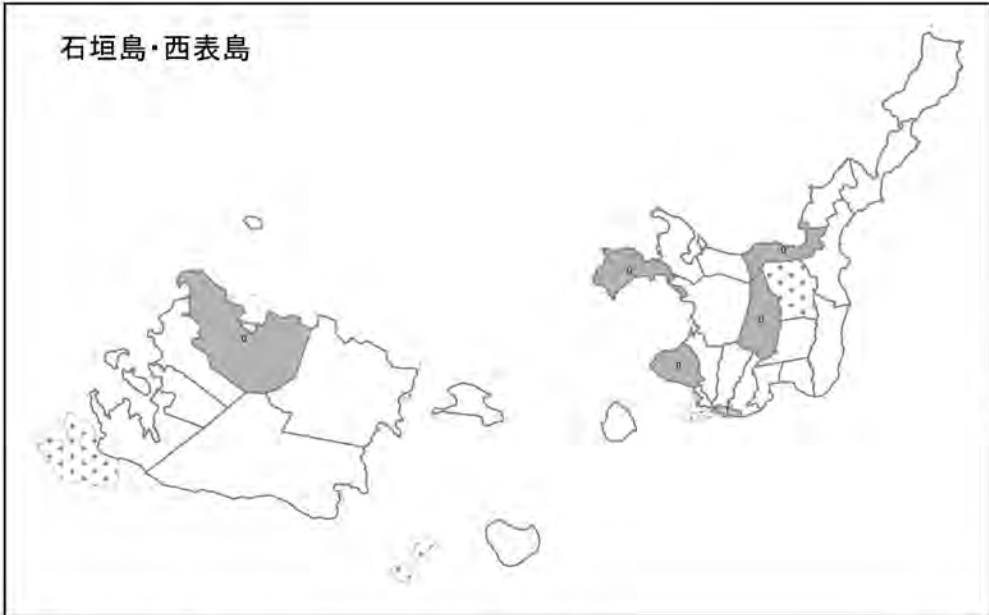
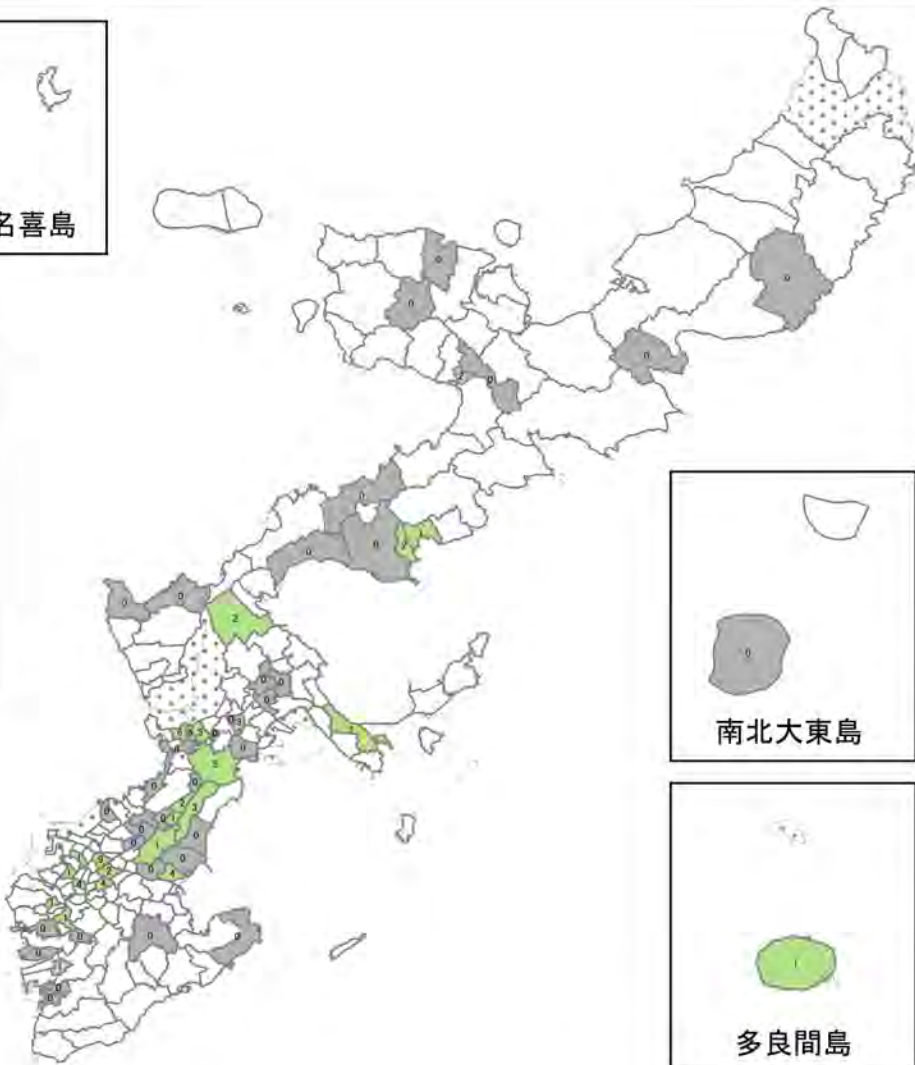



学区ごとに見つけた生き物を集計し、参加者の数で割って見つけた割合(確認率)を計算しました。見つけた割合を、凡例にある区分で色分けしています。

- この図は以下の出典を参考に作成しています。
- 国土交通省, 国土数値情報 (平成30年度行政区域データ, 平成28年度小学校区域データ) <<http://nlftp.mlit.go.jp/ksj/>>
  - 沖縄県, 生物多様性地域戦略事業。

凡例

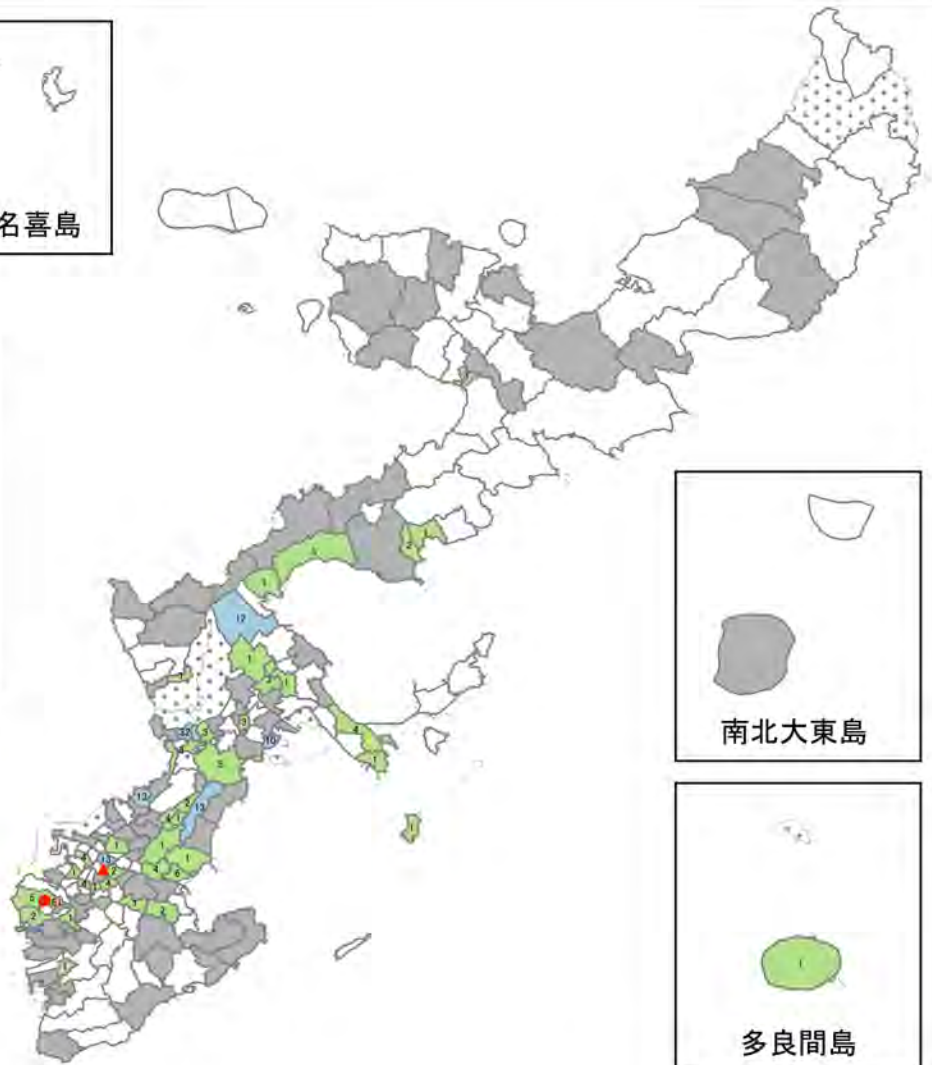
- 確認率
- 回答なし
  - 0%以上5%未満
  - 5%以上25%未満
  - 25%以上50%未満
  - 50%以上
  - その他の区域(校区の設定無し)
- ◆ フォトコンテスト  
▲ 生き物情報



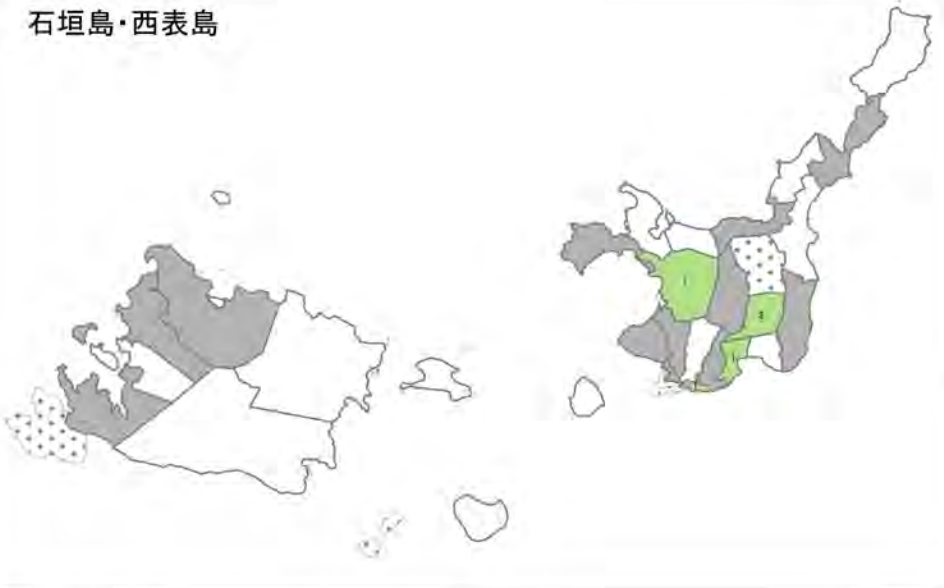
この図は以下の出典を参考に作成しています。  
 1. 国土交通省, 国土数値情報  
 (平成30年度行政区域データ, 平成28年度小学校区域データ)  
 <<http://nlftp.mlit.go.jp/ksj/>>  
 2. 沖縄県, 生物多様性地域戦略事業

小学校アンケート調査(グリーンアノール)





石垣島・西表島



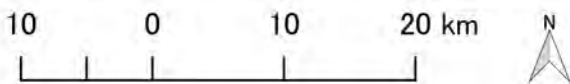
宮古島



与那国島



波照間島



凡例

回答数

0

1以上 - 10未満

10以上 - 50 未満

50以上

回答なし

その他の区域(校区の設定なし)

◆ フォトコンテスト

▲ 生き物情報

この図は以下の出典を参考に作成しています。  
 1. 国土交通省, 国土数値情報  
 (平成30年度行政区域データ, 平成28年度小学校区域データ)  
 <<http://nlftp.mlit.go.jp/ksj/>>  
 2. 沖縄県, 生物多様性地域戦略事業。

久米島・渡名喜島

伊是名島・伊平屋島

南北大東島

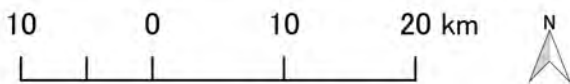
多良間島

石垣島・西表島

宮古島

与那国島

波照間島



学区ごとに集計した生き物を集計し、参加者の数で割って見つけた割合(確認率)を計算しました。見つけた割合を、凡例にある区分で色分けしています。

- この図は以下の出典を参考に作成しています。
- 国土交通省, 国土数値情報 (平成30年度行政区域データ, 平成28年度小学校区域データ) <<http://nlftp.mlit.go.jp/ksj/>>
  - 沖縄県, 生物多様性地域戦略事業。

### 小学校アンケート調査(ゴマダラカミキリ類)

#### 凡例

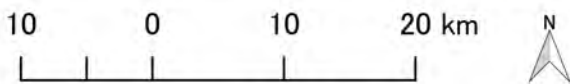
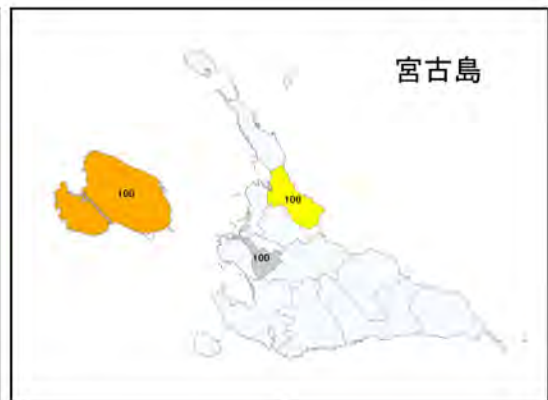
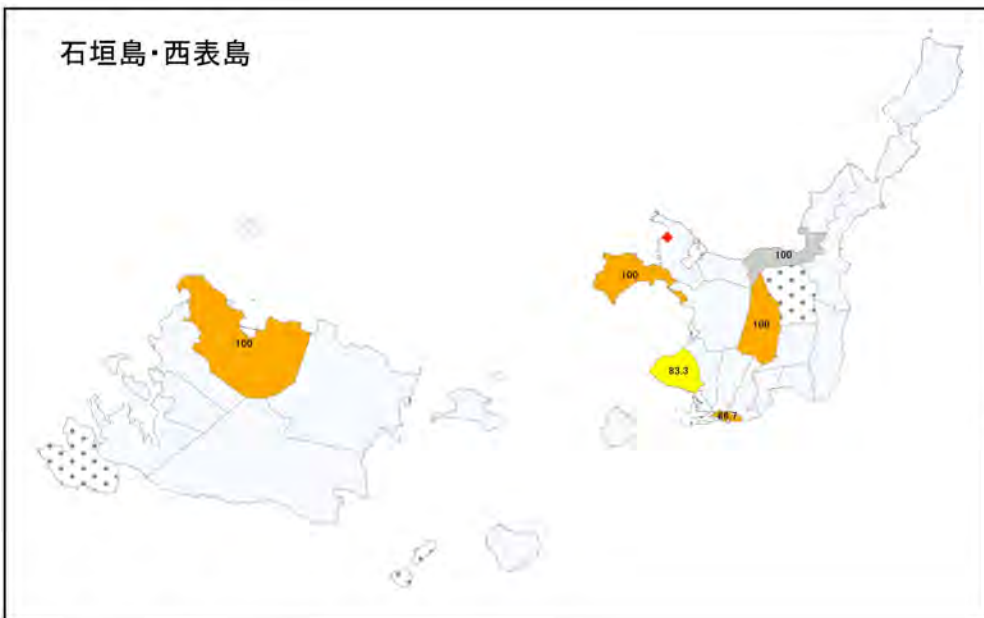
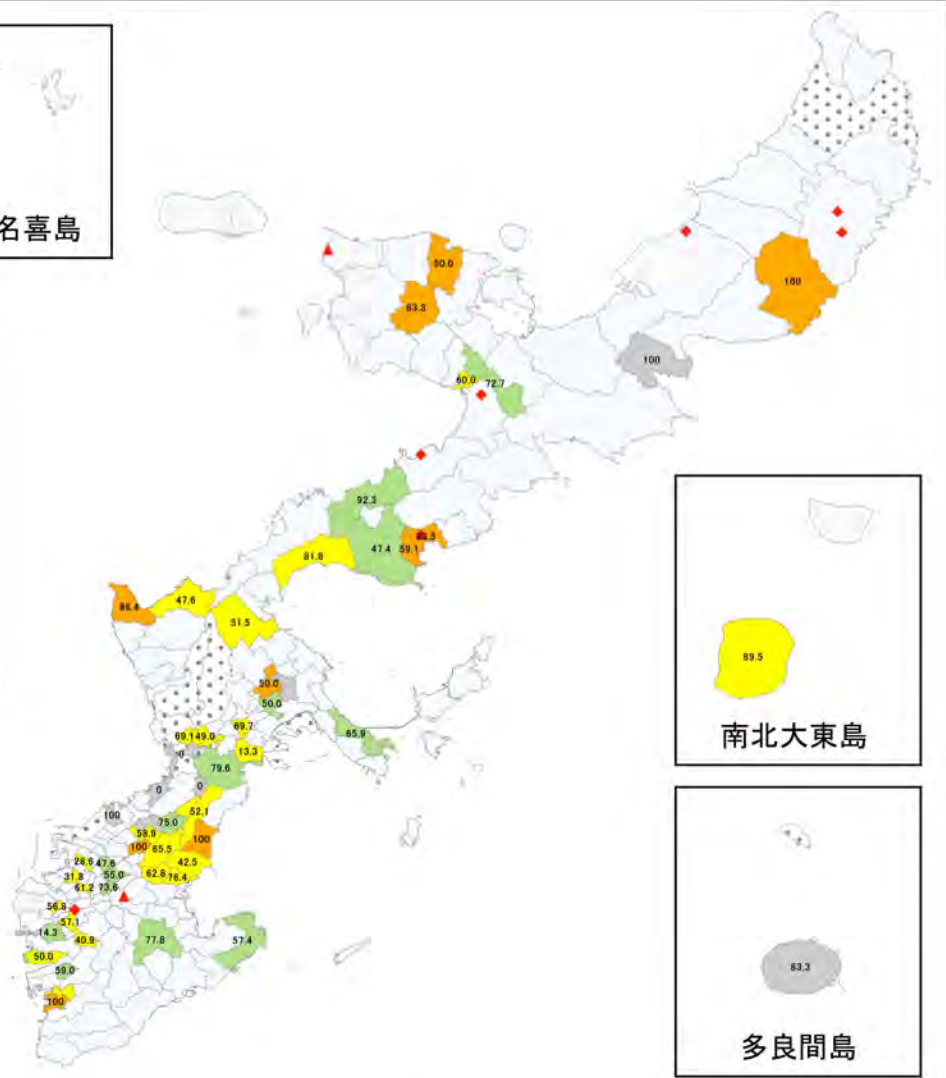
##### 確認率

- 回答なし
- 0%以上5%未満
- 5%以上25%未満
- 25%以上50%未満
- 50%以上
- その他の区域(校区の設定無し)

- フォトコンテスト
- 生き物情報







学区ごとに見つけた生き物を集計し、参加者の数で割って見つけた割合(確認率)を計算しました。見つけた割合を、凡例にある区分で色分けしています。

- この図は以下の出典を参考に作成しています。
- 国土交通省, 国土数値情報 (平成30年度行政区域データ, 平成28年度小学校区域データ) <<http://nlftp.mlit.go.jp/ksj/>>
  - 沖縄県, 生物多様性地域戦略事業。

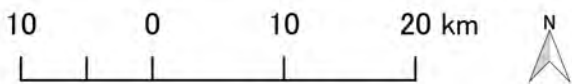
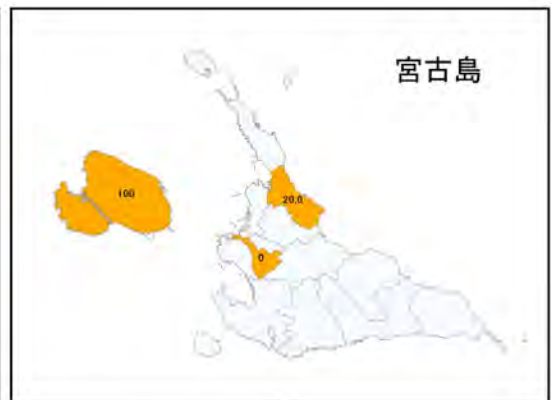
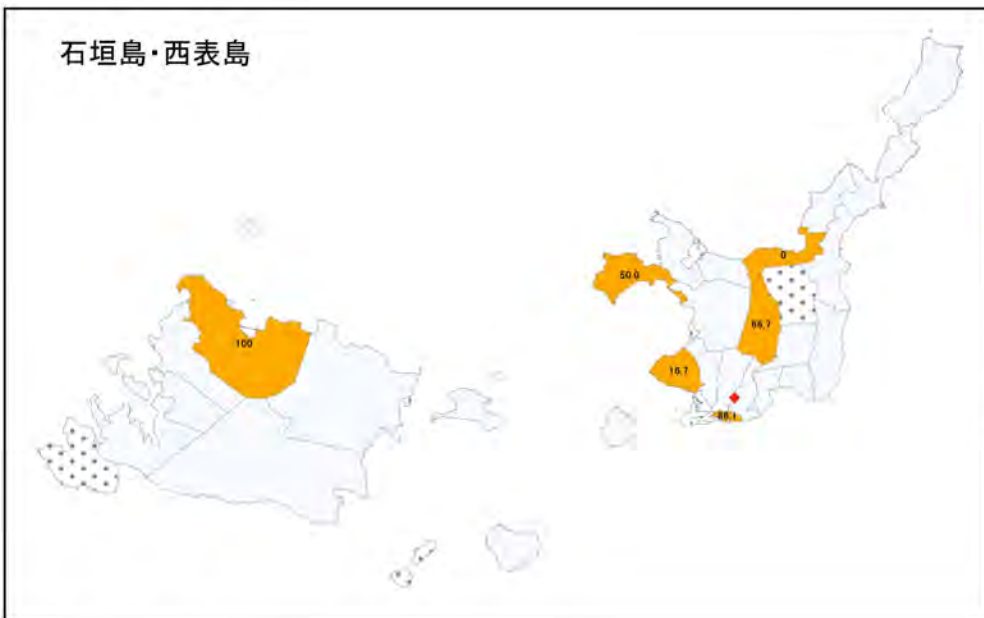
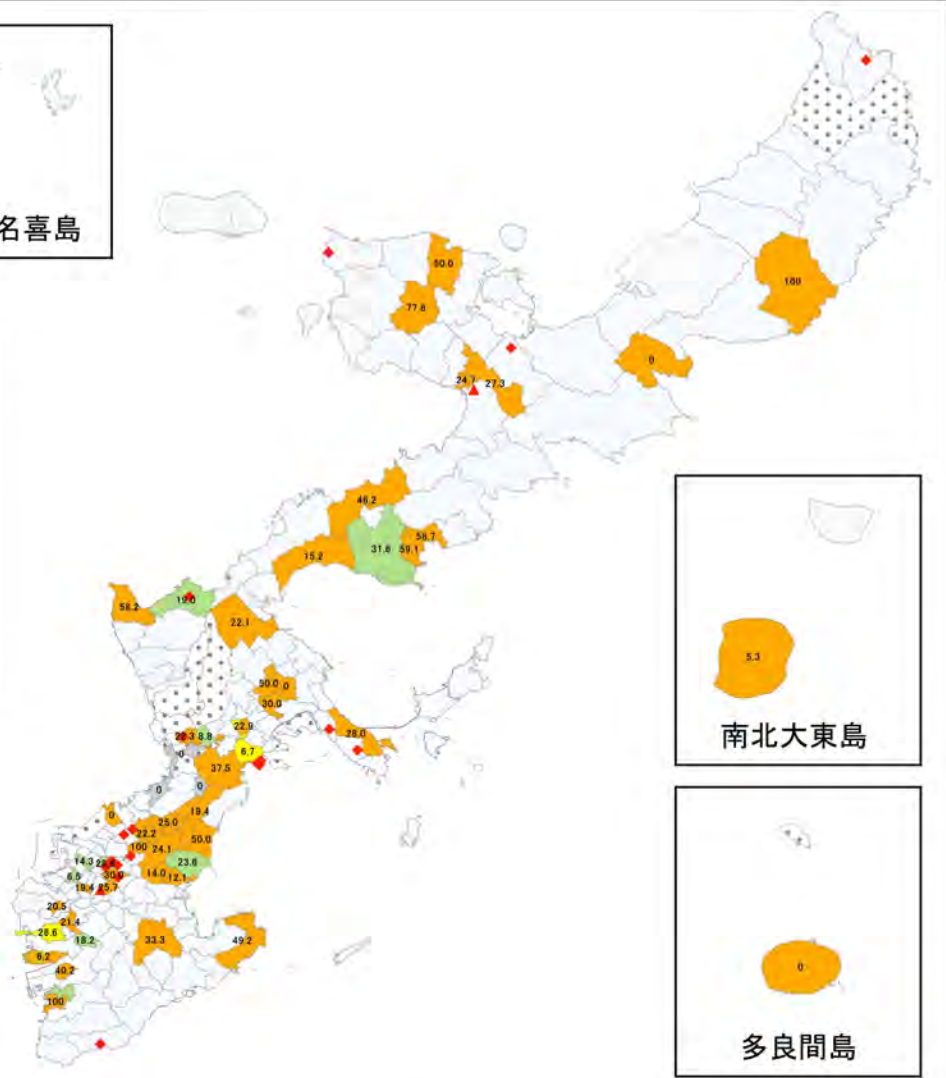
### 小学校アンケート調査(ハシブトガラス)

#### 凡例

#### 確認率

- 回答なし
- 0%以上5%未満
- 5%以上25%未満
- 25%以上50%未満
- 50%以上
- その他の区域(校区の設定無し)

- フォトコンテスト
- 生き物情報



学区ごとに見つけた生き物を集計し、参加者の数で割って見つけた割合（確認率）を計算しました。見つけた割合を、凡例にある区分で色分けしています。

この図は以下の出典を参考に作成しています。  
 1. 国土交通省, 国土数値情報 (平成30年度行政区域データ, 平成28年度小学校区域データ) <<http://nlftp.mlit.go.jp/ksj/>>  
 2. 沖縄県, 生物多様性地域戦略事業。

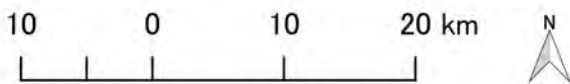
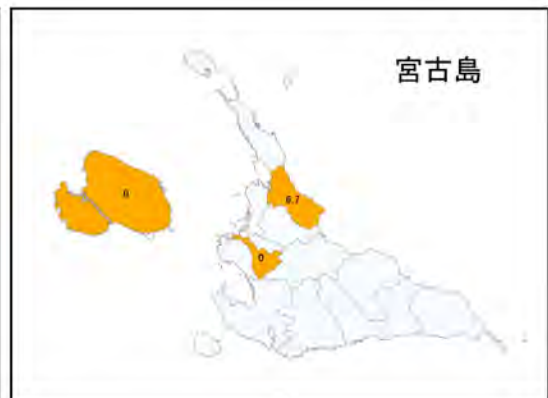
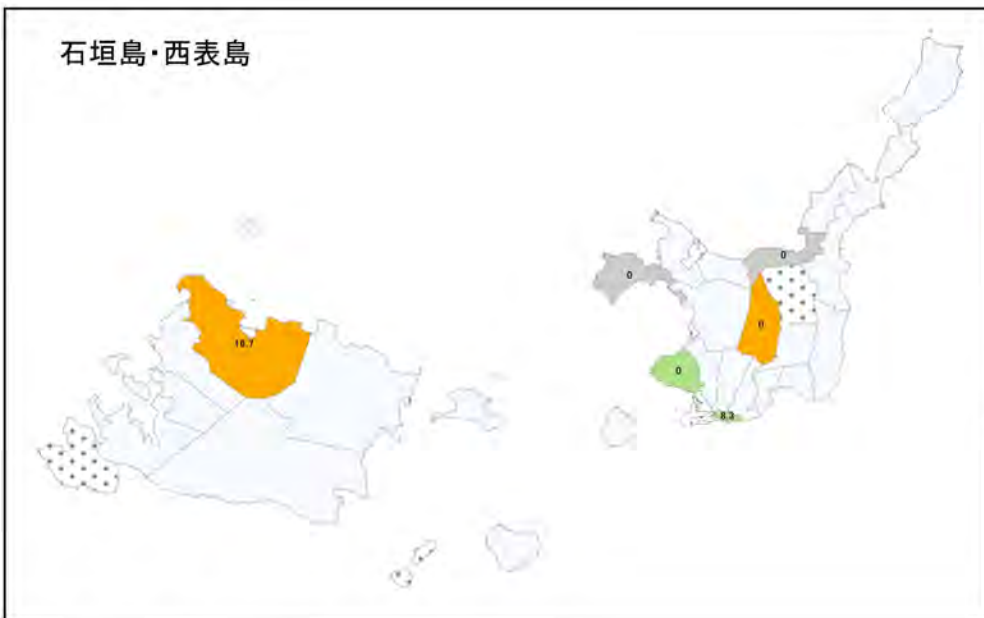
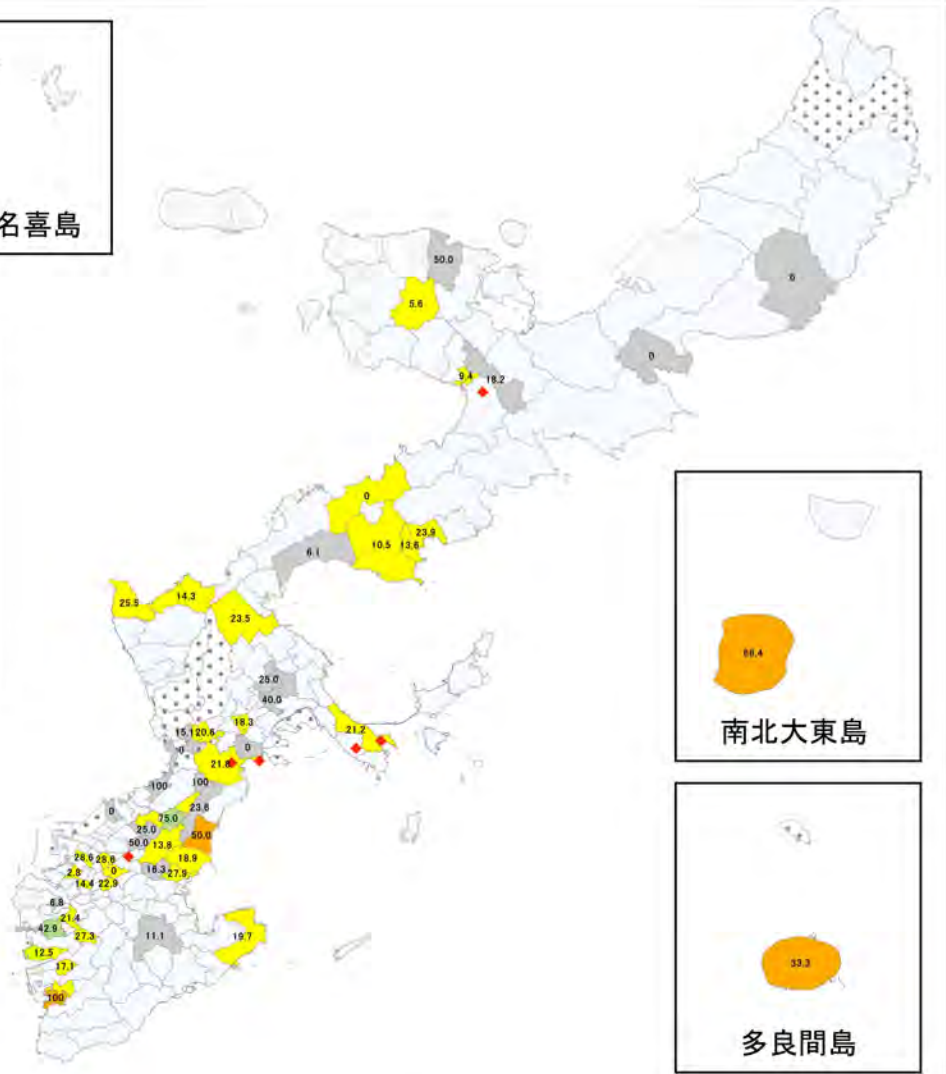
凡例

確認率

- 回答なし
- 0%以上5%未満
- 5%以上25%未満
- 25%以上50%未満
- 50%以上
- その他の区域 (校区の設定無し)

- フォトコンテスト
- 生き物情報

小学校アンケート調査(ゲットウ)



学区ごとに見つけた生き物を集計し、参加者の数で割って見つけた割合(確認率)を計算しました。見つけた割合を、凡例にある区分で色分けしています。

- この図は以下の出典を参考に作成しています。
- 国土交通省, 国土数値情報 (平成30年度行政区域データ, 平成28年度小学校区域データ) <<http://nlftp.mlit.go.jp/ksj/>>
  - 沖縄県, 生物多様性地域戦略事業。

### 小学校アンケート調査(オキナワスズメウリ)

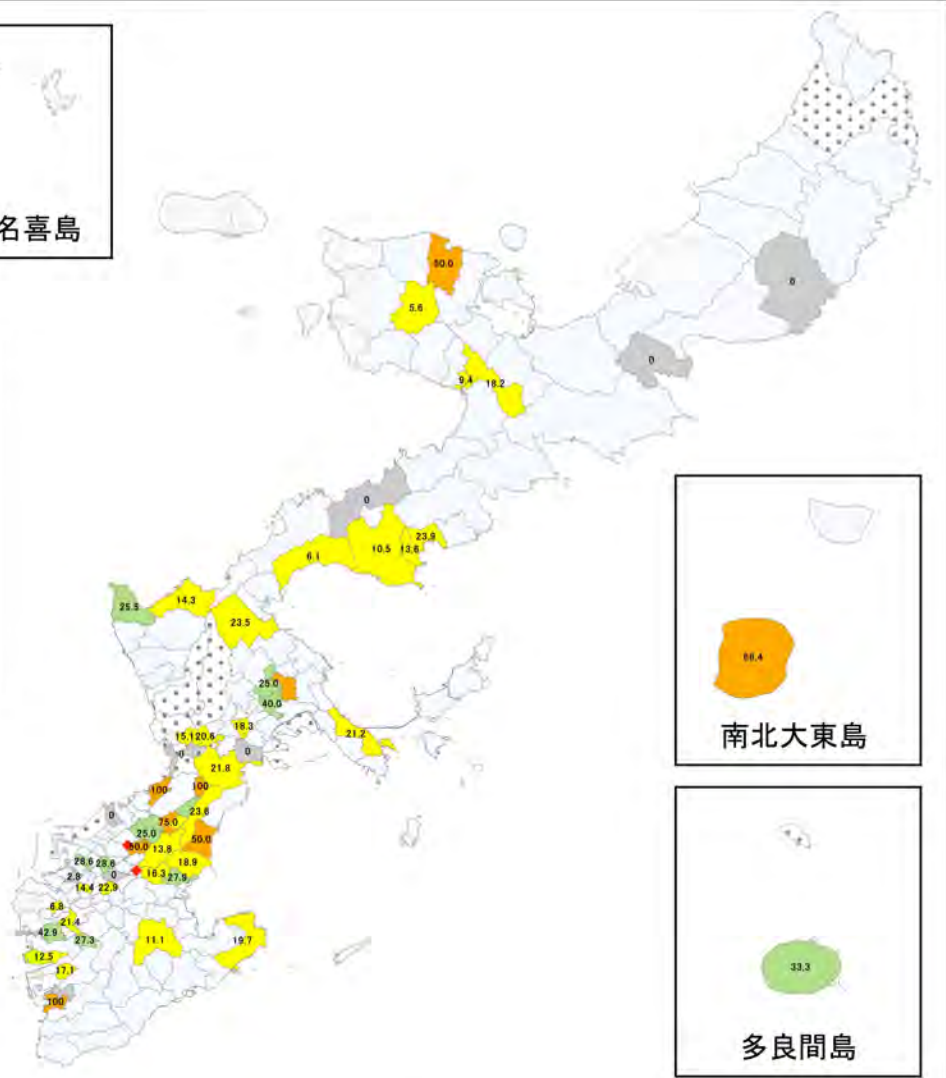
#### 凡例

#### 確認率

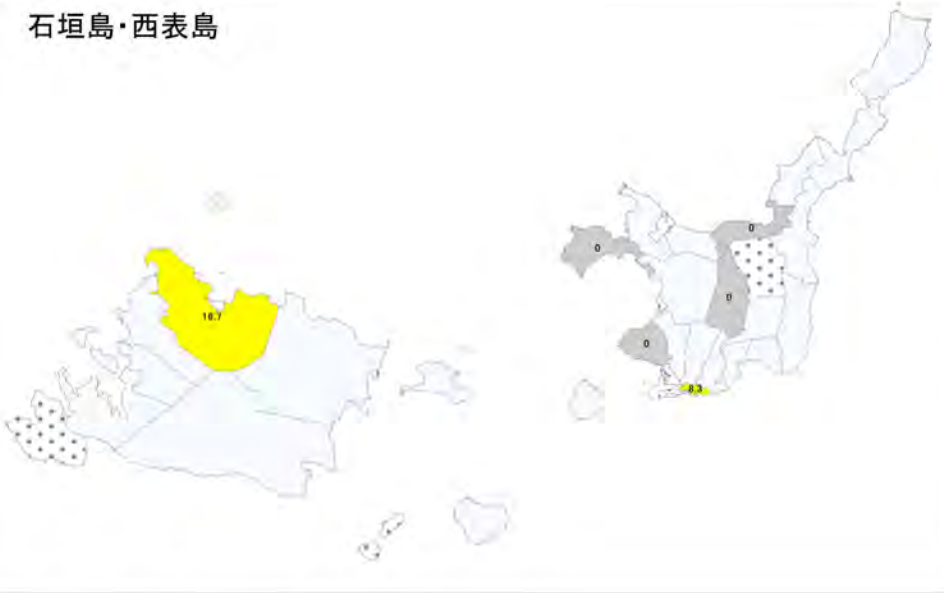
- 回答なし
- 0%以上5%未満
- 5%以上25%未満
- 25%以上50%未満
- 50%以上
- その他の区域(校区の設定無し)

- ◆ フォトコンテスト
- ▲ 生き物情報





石垣島・西表島



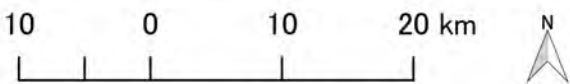
宮古島



与那国島



波照間島



学区ごとに見つけた生き物を集計し、参加者の数で割って見つけた割合(確認率)を計算しました。見つけた割合を、凡例にある区分で色分けしています。

- この図は以下の出典を参考に作成しています。
- 国土交通省, 国土数値情報 (平成30年度行政区域データ, 平成28年度小学校区域データ) <<http://nlftp.mlit.go.jp/ksj/>>
  - 沖縄県, 生物多様性地域戦略事業。

凡例

確認率

- 回答なし
- 0%以上5%未満
- 5%以上25%未満
- 25%以上50%未満
- 50%以上
- その他の区域(校区の設定無し)

- フォトコンテスト
- 生き物情報

小学校アンケート調査(ハイロテントウ)